


LEGENDA

-----  
Confine amministrativo

SCENARIO DI PERICOLOSITA' SISMICA LOCALE



Descrizione delle aree e dei relativi effetti

 Z2a - zona con terreni di fondazione particolarmente scadenti (terreni granulari fini con falda superficiale)

STRUTTURE RILEVANTI E/O VULNERABILI DEL PATRIMONIO IMMOBILIARE / ALTRE STRUTTURE DI PARTICOLARE AFFOLLAMENTO

- M** Municipio
- CH** Chiesa
- SC** Scuola
- CS** Centro sportivo / palazzetto sportivo
- BI** Biblioteca
- MK** Supermarket
- HT** Hotel/albergo
- RS** Residenza per anziani - RSA
- CM** Cinema

Indagini penetrometriche e geofisiche, stratigrafie note, funzionali all'interpretazione sismica

- 0150240002**  Captazione ad uso potabile/pubblico
- 01502400075**  Altra captazione

**B6B003**  Indagine geognostica pregressa-penetrometria dinamica, relativa num.(da archivio; bibliografia)

Comune di Binasco  
Città metropolitana di Milano  
Regione Lombardia



Piano di Governo del Territorio (P.G.T.)

Legge Regionale 11 marzo 2005, n. 12

VARIANTE GENERALE 2025

AGGIORNAMENTO DELLA COMPONENTE GEOLOGICA,  
IDROGEOLOGICA E SISMICA

art. 57, L.R. 12 del 11 marzo 2005 e criteri ai sensi della D.G.R. n. 2616/2011

TAV. 04 - CARTA DELLA PERICOLOSITA' SISMICA LOCALE

scala 1:5.000  
data: Giugno 2025

Sindaco: LIANA CASTALDO  
Assessore all'urbanistica: MARCO MARCHIONI  
Responsabile Area Tecnica: GABRIELLA BROGLIA



Tecnico incaricato:

**dott. Geologo LINDA CORTELEZZI - Ordine dei Geologi della Lombardia n. 1013**  
Via Morazzone n. 3/a - 21049 Tradate (VA) - Tel./Fax +39 0331 843568; cell. +39 338 3613462  
mail geostudio1966@libero.it; P.E.C. linda.cortelezzi@pec.epap.it

